



AGIR pour la  
BIODIVERSITÉ



# Site Natura 2000 « Vallée du Né » (FR5400417)



COMITE DE PILOTAGE



18 décembre 2013



# Ordre du jour

- 1 - **Rappels** : le site Natura 2000, ses enjeux, son programme d'actions, ses outils
- 2 - **Bilan** de la première année de mise en œuvre du DocOb
- 3 - **Les perspectives** pour la seconde année d'animation
- 4 - **Contacts**





# 1- Rappels : le site Natura 2000, ses enjeux, son programme d'actions, ses outils





# Vallée du Né



- ZSC : Zone Spéciale de Conservation

- **57 communes** : 5 en Charente-Maritime, 52 en Charente
- **340 km** de cours d'eau



- **4 616 hectares**, dont :
  - ✓ 4.234 ha en Charente,
  - ✓ et 383 ha en Charente-Maritime

## 13 espèce d'intérêt communautaire

### → Pourquoi d'intérêt communautaire ?

- ❖ **menacés** de disparition,
- ❖ **vulnérables** aux modifications de leurs habitats,
- ❖ **rares** : populations faibles, répartition locale restreinte,
- ❖ **spécifiques** : habitats, régimes alimentaires

4 espèces de  
Mammifères



## 13 espèces d'intérêt communautaire

Reptiles : 1 espèce  
Amphibiens : 1 espèce



Cistude d'Europe



Sonneur à ventre jaune

## 13 espèces d'intérêt communautaire

Insectes :  
7 espèces



Fadet des  
laïches



Damier de la succise



Lucane cerf-volant



Agrion de Mercure



Gomphe de  
Graslin



Cordulie à  
corps fin



Rosalie des Alpes

## 8 habitats d'intérêt communautaire

### → Pourquoi d'intérêt communautaire ?

- ❖ **menacés** de disparition,
- ❖ **aire** de répartition naturelle **réduite**,
- ❖ habitat **remarquable**

### 1 habitat prioritaire

**FORETS DE FRENES ET D'AULNES DES  
GRANDS FLEUVES MEDIO EUROPEENS\***



Frênaie alluviale



## Les enjeux du site

➡ **Maintien** et **amélioration** de l'**état de conservation** des espèces animales et des habitats naturels présents

Cela dépend de :

- l'amélioration de la ressource en **eau** en termes de **quantité** et de **qualité**,
- la recherche de **solutions concertées**, adaptées aux activités économiques et à la conservation de la diversité biologique,
- la surveillance et le **contrôle des proliférations des espèces exogènes**



*Le contrat de bassin*

## Le Programme d'actions 2012-2015

### Les Objectifs du DocOb :

- **Maintenir l'existant** : habitats, espèces, fonctionnalités
  - Encourager les modes de gestion favorables
  - Reconquérir la **qualité des habitats** dégradés
  - **Sensibiliser** acteurs et population
- **Améliorer la connaissance**, évaluer les résultats



### Les actions :

**38 actions**, selon **6 thématiques** :

- A. Gestion de l'eau et du réseau hydrographique,
- B. Gestion des habitats et habitats d'espèces d'intérêt communautaire non agricoles et non forestiers,
- C. Gestion des espaces agricoles, D. Gestion des habitats forestiers,
- E. Information et communication,
- F. Suivi scientifique et évaluation des effets du DOCOB



## Les outils contractuels basés sur le volontariat

1- Les MAE territorialisées

En **zone agricole** uniquement  
Engagement sur des pratiques environnementales entraînant un **surcoût**

2- Les Contrats Natura 2000

Hors zone agricole, pour **tout type de milieux**  
Engagement sur des pratiques environnementales entraînant un **surcoût**

3- La Charte Natura 2000

Pour **tout type de milieux**  
Valorisation de **bonnes pratiques**

Contrats rémunérés sur 5 ans

Engagements sur 5 ans

Dans les 3 cas : possibilité d'exonérations fiscales (TFNB)



## 2 - Bilan de la première année de mise en œuvre

Synthèse des actions menées de décembre 2011 à juin 2013  
*1<sup>ère</sup> année de mise en œuvre du DocOb*



## Contrats et Chartes Natura 2000 en milieu forestier

➔ **Appui technique** du **CETEF** auprès de la structure animatrice

- **Sensibilisation** et **information** des propriétaires forestiers
- Optimisation des adhésions aux chartes et des signatures de contrats Natura 2000 forestiers
- Intégration des enjeux de conservation dans la gestion forestière
- **Assistance technique** générale
- **Suivi biologique** d'habitats forestiers

Suivi et financement :  
DREAL Poitou-Charentes



# Adhésions aux Chartes en milieu forestier

## Intervention dans le Grand Marais d'Ars et de Gimeux

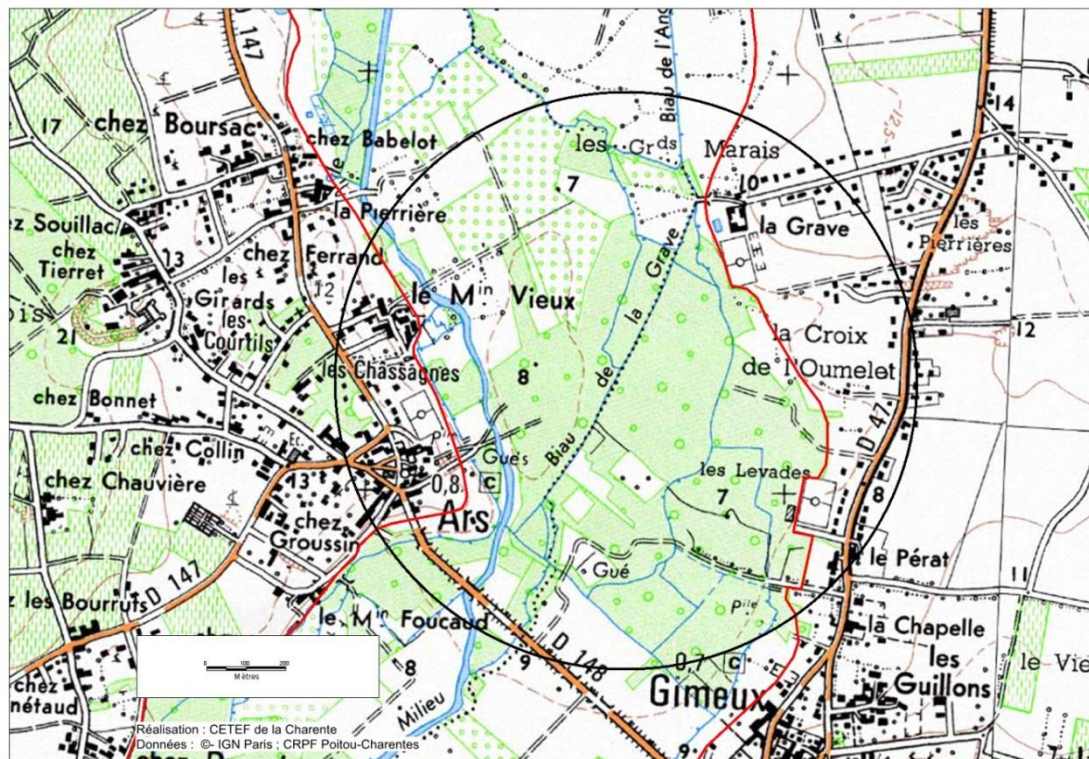
- 57 ha boisé, 238 propriétaires, 937 parcelles
- Surface moyenne par propriétaires : 0,24 ha
- Surface moyenne par parcelles : 0,06 ha

	Nombre de propriétaires		Surface	
< 0,10 ha	142	60 %	5,85 ha	10 %
0,10 à 0,50 ha	62	26 %	14,63 ha	26 %
0,50 à 1 ha	23	10 %	16,23 ha	28 %
> 1 ha	11	4 %	20,45 ha	36 %

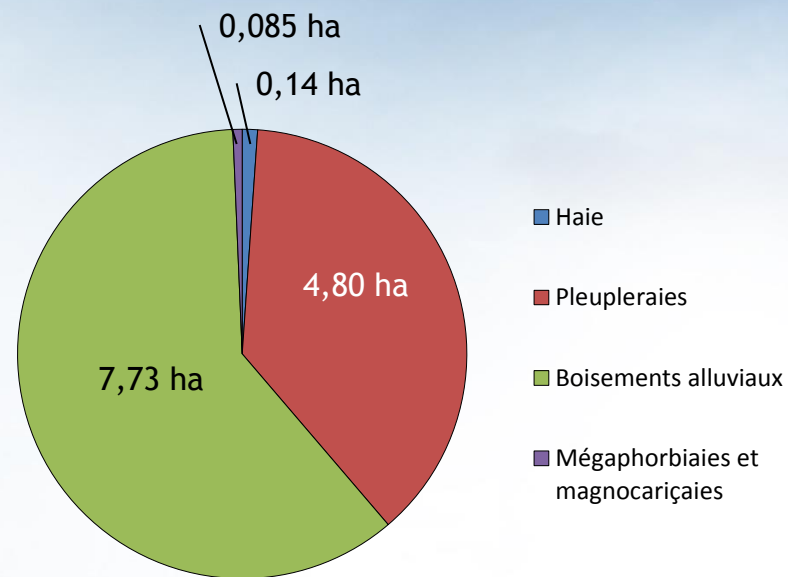
Prise de contacts avec les propriétaires ayant une parcelle de + 0,5 ha



**34 propriétaires**  
pour 36 ha soit 64 %  
de la surface boisée.



# Bilan des chartes signées



**14 propriétaires**  
rencontrés à domicile

**9 signataires** pour 12,75  
ha et 143 parcelles

# Bilan de la démarche et perspectives

## Intérêts de la démarche

- Complémentarité des 2 spécialistes nature et forestier
- Découverte ou meilleure connaissance des parcelles par le propriétaire
- Sensibilisation et connaissance de la démarche Natura 2000
- Méthode adaptée pour l'adhésion aux chartes

## Actions à développer

- Programmer des visites de terrain pour favoriser l'intégration des enjeux de conservation dans la gestion forestière
- Informer régulièrement les propriétaires signataires
- Développer l'animation sur de nouveaux secteurs





# Contrats Natura 2000 en milieu forestier

2 contrats en cours  
de validation

- ❑ 1 Contrat « Conservation, entretien et création de frênes têtards »
  - Haie de 0,0911 ha, sur la commune de Salignac
  - Parcelle de 0,5513 ha sur la commune de Gimeux
  
- ❑ 1 Contrat « Sénescence »
  - Parcelle de 0,3940 ha à Criteuil-la-Magdeleine



## Zoom sur un contrat engagé en 2013

➔ Dispositif favorisant le **bois sénescent**

26 frênes en sénescence pendant 30 ans



1. Installation des **espèces cavicoles**

2. Dégradation du bois mort par les **organismes saproxyliques**

3. Décomposition de la MO par les **décomposeurs**



Localisation des arbres sénescents - CETEF, 2013

Commune de Criteuil-la-Magdeleine

Parcelle de 0,3940 ha



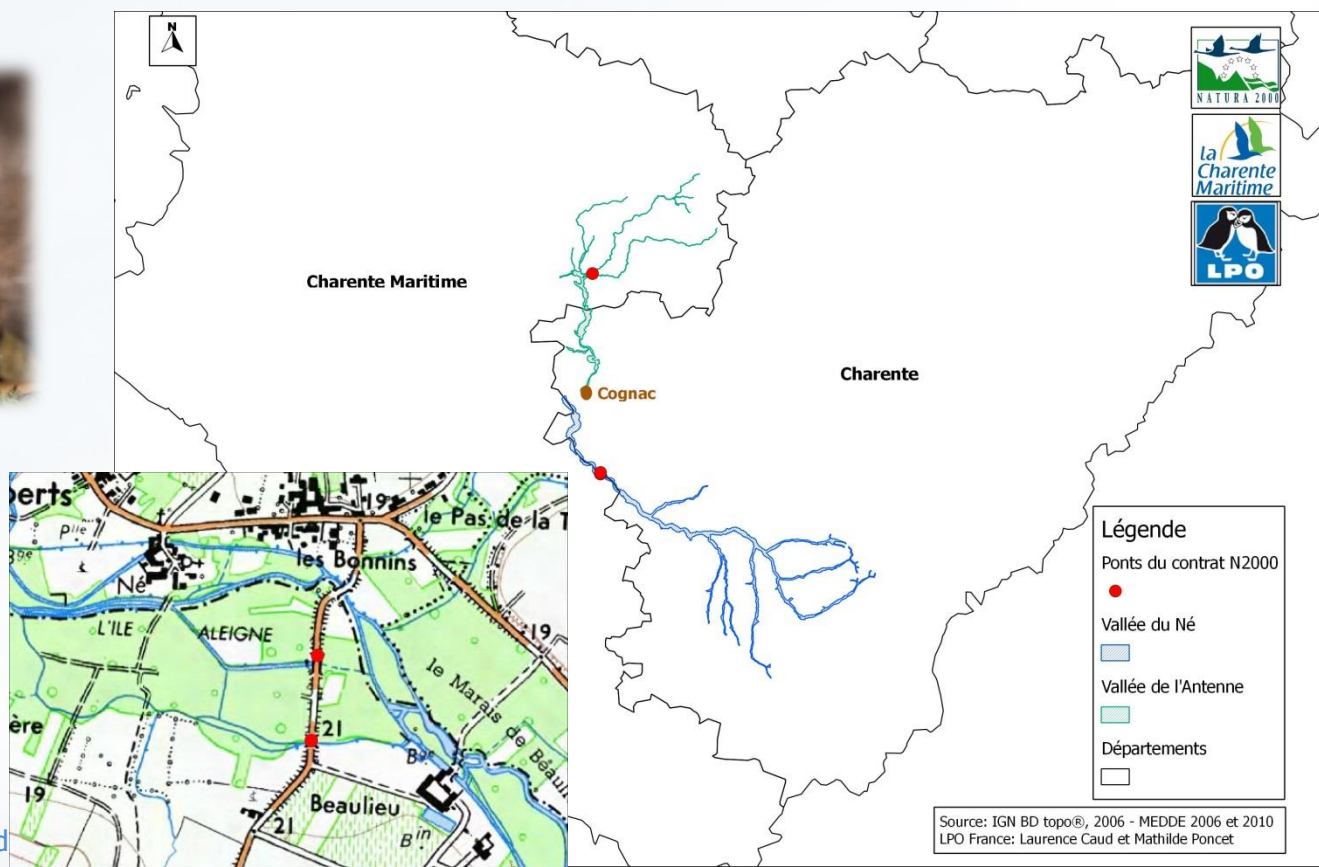
## Autre contrat Natura 2000

### Projet de contrat intersites

Aménagement d'ouvrages d'art pour le franchissement du **Vison d'Europe** et de la **Loutre d'Europe**



Aménagement des ponts  
d'Aleigne et de Beaulieu  
(commune de Germinac)



## Contrat Natura 2000 agricole : MAET



Chambre d'Agriculture de Charente : porteur de l'animation MAET

### Bilan de la campagne de 2012

	2008	2009	2010	2011	2012	Total	
Enherbement de parcelles/bandes	He1	16.37	116.05	126.26	31.65	6.97	297,3
Gestion extensive des prairies	He2, He2	98.11	36.4	116.9	11.57		263
limitation du désherbage sur vigne	Vi1, 4, 6	376.74	432.49	932.72	246.58	26.51	2015
absence d'herbicides de synthèse	Vi5			4.42			4,4
conversion à l'agriculture biologique	Vi2				28.56		28,6
maintien de l'agriculture bio	Vi3, 7			3.01			3
limitation du désherbage	GC1		16.12				16,1
limitation désherbage/traitements phyto	GC2, 5		58.14				58,1
limitation désherbage/fertilisation N	GC8				318.29	132.68	451
conversion à l'agriculture bio	GC3						
maintien de l'agriculture bio	GC4		114.26	4.49			118,8
dés-irrigation	I GC1				21.32	11.51	32,8
	<b>Total (nb ha)</b>	<b>491.2</b>	<b>773.5</b>	<b>1187.8</b>	<b>657.97</b>	<b>177.7</b>	<b>3288</b>

# Communication et sensibilisation

Elaboration d'un **plan de communication**

→ En lien avec les **actions du DocOb**

**1 diagnostic** des outils existants



**4 actions** de communication



## Infosite

Lettre d'information annuelle  
1 520 exemplaires



Guide technique des outils  
Natura 2000

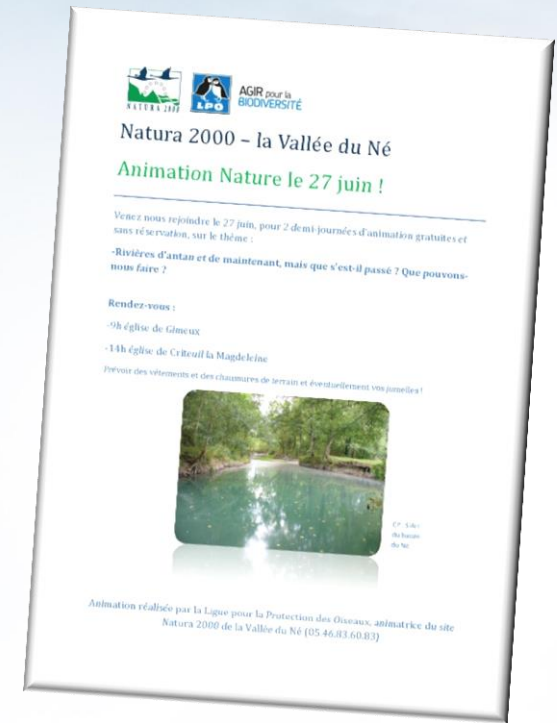


# Animation Nature grand public

« *Rivières d'antan et de maintenant, mais que s'est-il passé ? Que pouvons-nous faire ?* »

Le 27 juin 2013 à Ars-Gimeux, et Criteuil-la-Magdeleine

➔ Comprendre les processus écologiques à l'œuvre dans la qualité écologique des cours



Participation faible

Mais une **satisfaction forte**



# Un site internet entièrement dédié au Né

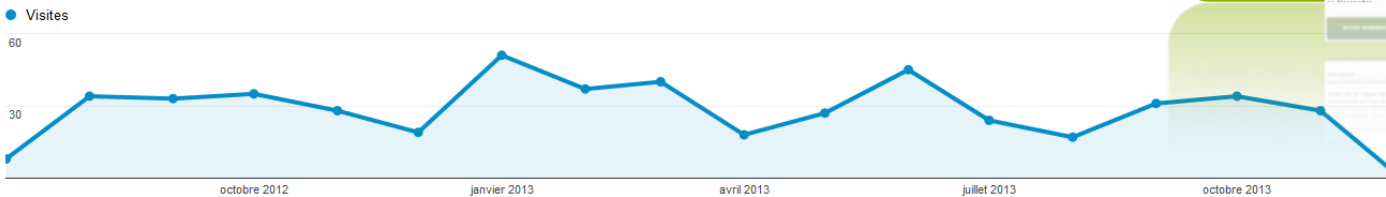
<http://valleedune.n2000.fr/la-vallee-du-ne>

### Fréquentation faible :

425 visiteurs depuis la création du site

(1978 visiteurs pour le site « Vallée de l'antenne », 660 pour le site « Charente amont »)

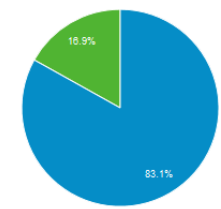
➔ Augmenter les efforts pour faire connaître le site



Nombre d'internautes ayant visité ce site : 425



■ New Visitor ■ Returning Visitor





# Assistance technique aux porteurs de projets

- **Conseil en environnement** (aménagement d'une aire de jeux à Blanzac Porcheresse, Espace Nature de Criteuil la Magdeleine...)
- Suivis des opérations soumises à **évaluation d'incidences** (Sentier d'interprétation de la communauté de communes de la Grande Champagne, projet d'installation de yourtes à Condéon, assainissement collectif à St Fort sur le Né...)
- **Veille locale** des projets



# Prise en compte des objectifs Natura 2000 dans les plans d'aménagement du territoire

- **SAGE Charente** : participation à la commission Né et Seignes
  - Apport de compléments techniques pour une meilleure intégration des enjeux Natura 2000 dans le SAGE



## Bilan administratif et financier

N°	DÉSIGNATION DES PRESTATIONS	Consommation	Consommation
		réalisée fin TF	réalisée fin TF
		H/j	€ total
<b>1</b>	<b>ANIMATION</b>	17,3	6719,5
1.1	Mettre en œuvre des actions de sensibilisation, d'information, de communication	12,3	4969,5
1.2	Echanger avec d'autres animateurs de sites Natura	5,0	1750,0
<b>2</b>	<b>ASSISTANCE TECHNIQUE</b>	27,0	10 635,00 €
2.1	Mise en œuvre du processus de contractualisation du DOCOB	17,3	6709,0
2.2	Mise en œuvre des actions non contractuelles du DOCOB	3,5	1304,0
2.3	Soutien à l'articulation de Natura 2000 avec les autres politiques publiques	2,5	993,50 €
2.4	Assistance technique des porteurs de projets	3,8	1 628,50 €
<b>3</b>	<b>SUIVIS</b>	4,5	1 711,60 €
3.2	Suivi et évaluation des contrats	3,5	1 361,60 €
3.3	Suivis et mises à jour des actions du DOCOB	1,0	350,00 €
<b>4</b>	<b>ASSISTANCE ADMINISTRATIVE</b>	7,5	2 704,00 €
<b>5</b>	<b>BILAN D'ACTIVITES</b>	9,0	3 150,00 €
<b>6</b>	<b>Modalités et formats des restitutions</b>	0,0	79,00 €
	<b>Total</b>	<b>65,3</b>	<b>24 999</b>

# 3 - Les perspectives pour la seconde année d'animation



- **Recherche de nouveaux contractants**

*Cibler un nouveau secteur prioritaire de démarchage - Encourager la signature de contrat Natura 2000*

- **Extension du périmètre** du site Natura 2000

- **Suivi des contrats en cours**

- **Actualisation du site web**

- **Assistance technique** aux porteurs de projets

→ Appui technique au CG pour l'aménagement d'ouvrages en faveur des Mammifères semi-aquatiques

- Participer à l'élaboration du **Contrat de Bassin (SIAH)**



- Participer à l'élaboration du **SAGE Charente**





## 4 - Contacts



Sophie DUHAUTOIS  
[sophie.duhautois@lpo.fr](mailto:sophie.duhautois@lpo.fr)

LPO  
Les Fonderies Royales - BP90263  
17 305 ROCHEFORT cedex

*Pour les aspects forestiers*

Mathieu BERGERON - CETEF  
20 rue Léonard Jarraud - 16000 Angoulême

*Pour les points réglementaires*

Yann Rolland - DREAL  
[yann.rolland@developpement-durable.gouv.fr](mailto:yann.rolland@developpement-durable.gouv.fr)

Anne-Marie Gallo-Chollon – DDT  
[anne-marie.gallo-chollon@charente.gouv.fr](mailto:anne-marie.gallo-chollon@charente.gouv.fr)

***En cas de constat d'une infraction dans le site Natura 2000***

ONCFS (Police de l'environnement) : 05.45.39.00.00  
ONEMA (Police de l'eau) : 05 45 20 37 17



# Merci de votre attention

